

Jahresplan 2020

SGV
Feudingen
Oberes Lahntal e.V.



„Die Natur muss gefühlt werden.“
(Alexander von Humboldt, 1769-1859)



WICHTIGER HINWEIS

Bei Anmeldungen zu Veranstaltungen bitte **ausschließlich** bei der Person melden, die im Programm hierfür genannt ist.

Anmeldungen bei anderen
SGV-Mitgliedern und/oder
Vorstandsmitgliedern
können nicht berücksichtigt werden!!!

Impressum

Herausgeber: Sauerländischer Gebirgsverein, Abt. Oberes Lahntal, Feudingen e.V.
V.i.S.P.: Claudia Weber als Vorsitzende
Redaktion: Jens Packmohr, Claudia Weber, Hans-Hermann Weber
eMail: cl.weber@outlook.de
Druck: Wir-machen-druck.de

Wanderführer/in im SGV Oberes Lahntal Feudingen

Unsere kompetenten Wanderführer und Wanderführerinnen sind alle durch die SGV-Wanderakademie Nordrhein-Westfalen in Arnsberg ausgebildet worden.

Warum haben alle Wanderführer und Wanderführerinnen eine entsprechende Ausbildung gemacht?

Ganz einfach: Weil Kompetenz überzeugt! Kompetenz vermittelt Sicherheit. Sowohl demjenigen, der eine Wanderung führt, als auch der Gruppe, die geführt wird.

Denn: Geführte, qualitätsvolle Wanderungen sind das beste Werbemittel für unseren SGV.

Die Anforderungen, die an den/die Wanderführer/in gestellt werden, sind äußerst vielfältig. Es genügt nicht, dass ein/e Wanderführer/in vor der Gruppe herläuft und den Weg kennt.

Vielmehr muss er/sie sich auf eine Gruppe einstellen können, topographische Karten interpretieren und sich im Gelände orientieren können, die Bedeutung der Wegezeichen kennen, sich in Rechtsfragen auskennen, Erste-Hilfe leisten und Wanderungen inhaltlich gestalten können.

Unsere Wanderführer und Wanderführerinnen sind:



v.l.n.r.

1. Reihe: Claudia Weber, Hans-Hermann Weber, Doris Bernshausen, Christiane Stützel, Helmut Stützel

2. Reihe: Annegret Roth, Alfons Herbst, Achim Schmidt, Claudia Schmidt, Agnes Hoffmann


3. Reihe: Hermann Hoffmann

Verantwortlich für Kinder- und Familienaktionen:



Ilka Packmohr

Verantwortliche für kulturelle Veranstaltungen:



Hans-Hermann Weber



Jens Packmohr

Das SGV-Wandermotto „**Familienwandern – Ein Spaß für alle Generationen**“ findet sich auch in 2020 in unserem breit gefächerten Programm wieder. So gibt es:



Abenteuertouren für Kinder



Aktionen und Wanderungen für Familien



Kulturelle Veranstaltungen



und natürlich Wanderungen mit verschiedenen Schwierigkeitsgraden.

Was bedeutet der Schwierigkeitsgrad bei einer Wanderung?

Damit jede/r Teilnehmer/in einer Wanderung schon im Vorfeld abschätzen kann, ob sie/er den Anforderungen der Wanderung gewachsen ist, haben wir unsere Wanderungen mit den Schwierigkeitsgraden **ein, zwei oder drei Wanderschuhen** gekennzeichnet.

Grundlage sind die **Gehzeit**, der **Höhenunterschied** und die **Wegbeschaffenheit**.

Bei der **Gehzeit** legen wir pro Stunde eine Geschwindigkeit bei einer Wandergruppe mit ca. 25 Wanderern von ca. 3 Kilometer in ebenem Gelände zugrunde.

Für **Auf- und Abstiege** (Höhenunterschied) rechnen wir pro Stunde etwa 200 Höhenmeter im Aufstieg bzw. 350 m im Abstieg.

Wegbeschaffenheit bedeutet:

- Leichte Wege (breit, meist eben, kaum Höhenunterschiede)
- Mittelschwere Wege (kann auch mal uneben und steinig sein, auch mal längere Auf- oder Abstiege)
- Schwere Wege (längere und mehrfache Auf- und Abstiege, Trittsicherheit und Kondition unbedingt erforderlich)

Daraus ergeben sich die folgenden Schwierigkeitsgrade bei unseren Wanderungen:



Der Weg ist leicht, breit und gut ausgebaut, verläuft meist eben und hat keine größeren oder häufigeren Steigungen. Die reine Gehzeit liegt bei 2-3 Std. und bei 5-9 km.



Der Weg ist mittelschwer und kann uneben oder steinig sein und hat auch mal längere Auf- oder Abstiege (maximal 500 m Aufstieg und/oder 800 m Abstieg). Die reine Gehzeit liegt bei 4-6 Std. und 10-14 km.



Der Weg ist schwer und hat längere und mehrfache Auf- und Abstiege, Trittsicherheit und Kondition sind unbedingt erforderlich. Die reine Gehzeit liegt bei 7-8 Std. und 15 oder mehr km.

Kinder- und Familienwanderungen (Aktionen und Wanderungen für Familien)

Hierbei handelt es sich um einfache Wanderungen für die ganze Familie, also auch für kleinere Kinder. Die Touren können auch mit geländegängigen Kinderwagen bewältigt werden.

JANUAR

Samstag, 25.01.



„Wintermärchen in Wittgenstein“

Im Winter hat das Wandern seinen besonderen Reiz. Im Wald herrscht erholende Stille. Bei klarer Luft schweift der Blick in die Ferne. Raureif bedeckt Bäume und der glitzernde Schnee die Wiesen. So lassen wir uns einfangen von einer zauberhaften Winterlandschaft und tauchen ein in die Wunder der Natur.



Unser Rundweg beginnt am Wanderparkplatz „Amtshäuser Höhe“ und verläuft rund um den 631 m hohen Rammelsberg. Der Weg führt dabei vorbei am Naturschutzgebiet „Bärenkaute“ und dem idyllisch gelegenen „Forsthaus Immergrün“. Unterwegs können wir einmalige Aussichten ins Obere Lahntal genießen.

Länge:	5,8 km
Gehzeit:	2 - 2,5 Std.
Wegbeschaffenheit:	Feld- und Waldwege, asphaltierte Wege
Höhenmeter:	▲ 130 m / ▼ 120 m
Besonderheiten:	Auf Schnee und Eis ist das Gehen beschwerlicher. Stöcke sind daher empfehlenswert.
Einkehr:	„Steffes Hof“ in Weidenhausen
Treffpunkt:	13:30 Uhr Wandertafel Volksbank, Feudingen (hier: Bildung von Fahrgemeinschaften)
Wanderführerin:	Claudia Weber, Tel. 02754-8588

FEBRUAR



Samstag, 08.02. SGV-Mitgliederversammlung

Beginn:	17:00 Uhr
Veranstaltungsort:	„Hornbergsaal“ im Landhotel Doerr, Feudingen
Essen:	Buffet (inkl. Salat u. Dessert) zum Preis von 23,00 EUR / Person
Anmeldung zum Essen:	bei Hans-Hermann Weber, Tel. 02754-8588 bis spätestens zum 06.02.2020
Nach der Versammlung:	Fotoschau „Das war 2019“

Samstag, 22.02.




**„Westfalen wie es leibt und schmeckt...“
mit Dr. Peter Kracht auf kulinarischem Streifzug durch
Westfalen**

Zu einem amüsanten Vortrag mit vielen Bildern und Schilderungen durch das Land in dem Schinken, Bier und Korn zu Hause



sind, wird uns Dr. Peter Kracht, der Kreisheimatpfleger des Kreises Unna sowie Hauptkulturwart des Sauerländischen Gebirgsvereins und Bundeskulturwart des Deutschen Wanderverbandes mitnehmen. Auf dieser unterhaltsamen Reise wird Pit uns die lokalen und regionalen Spezialitäten der Ess- und Trinkkultur Westfalens näher bringen.



Nachdem der ein oder andere sicherlich den Mund wässrig hat, wird zum Ende der Veranstaltung ein Finger-Food-Buffer mit Leckereien angeboten.

Veranstaltungsort:	Gemeindehaus Feudingen
Einlass / Beginn:	15:30 Uhr / 16:00 Uhr
Karten:	<i>Vorverkauf:</i> Mitglieder 8,00 EUR / Nichtmitglieder 10,00 EUR <i>Abendkasse:</i> Mitglieder 10,00 EUR / Nichtmitglieder 12,00 EUR
Kartenverkauf:	Bei allen Wanderführern und Wanderführerinnen
Besonderheiten:	Finger-Food-Buffer inklusive (Getränke gegen Bezahlung)

Samstag, 29.02.

„Auf geht's zum Bowling!“

Familienaktion



Wir fahren mit dem Zug von Feudingen bis Wallau und laufen von dort aus zur „Esse“ nach Biedenkopf. Dort wird bowlingt.

Länge der Wegstrecke:	ca. 5 km
Gehzeit:	1 - 1,25 Std.
Wegbeschaffenheit:	überwiegend asphaltierter Weg (Radweg Wallau-Biedenkopf)
Kosten:	max. 4,60 EUR pro Person für's Bahnticket (evtl. günstiger) 3,20 EUR pro Person für's Bowling Hinzu kommen Kosten für Leihschuhe auf der Bowlingbahn sowie evtl. für Essen und Getränke, sofern beim Bowlen etwas verzehrt wird.
Treffpunkt:	15:00 Uhr Bahnhof Feudingen 15:02 Uhr Abfahrt Feudingen - 15:14 Uhr Ankunft Bad Laasphe 15:34 Uhr Abfahrt Bad Laasphe - 15:39 Uhr Ankunft Wallau
Organisation und verantwortlich:	Ilka Packmohr, Tel. 02754-212260 (eMail: ilka.feudingen@web.de) Anmeldung unbedingt erforderlich bis 22.02.2020
Besonderheiten:	Die Teilnehmerzahl ist auf max. 25 begrenzt. Das Bowling wird von ca. 17:00 Uhr bis 19:00 Uhr stattfinden.

MÄRZ

Stamm isch

Freitag, 06.03.

ab 19:00 Uhr

Sonntag, 15.03.



„Dem Morgen entgegen“ Frühwanderung



Früh am Morgen ist es noch still. Das unglaubliche Spektakel der Natur: Lichtfinger tasten sich durch den Wald, tasten sich durch den Frühnebel. Der Waldboden beginnt zu leuchten. Die Tautropfen in den Spinnennetzen blinken und blitzen. Die Sonne geht auf. Es herrscht eine ganz besondere Stimmung in den frühen Morgenstunden, wenn sich die ersten Sonnenstrahlen hervorstecken. All dies wollen wir auf unserer Frühwanderung erleben und anschließend ein gemeinsames Frühstück im Landhotel Doerr genießen.

Auch Nichtwanderer können sich gern zum Frühstück anmelden. Wir werden zwischen 8:00 Uhr und 8:15 Uhr im Landhotel Doerr eintreffen.

Länge:	ca. 6,7 km
Gehzeit:	ca. 2,5 Stunden (inkl. Pause beim Sonnenaufgang)
Wegbeschaffenheit:	überwiegend breite Wald- und Forstwege sowie asphaltierte Wege
Höhenmeter:	▲ 180 m / ▼ 180 m
Besonderheiten:	Wir wandern in der Morgendämmerung los und erleben hoffentlich den Sonnenaufgang gegen 6:40 Uhr an der höchsten Stelle unserer Wanderung. Das schöne Licht, die Stille und die erwachende Natur machen eine Wanderung im Morgengrauen zu einem magischen Moment. Nicht umsonst gibt es den Spruch: <i>"Morgenstund' hat Gold im Mund."</i>
Einkehr:	Zum Frühstück im Landhotel Doerr, Feudingengen
Kosten:	Frühstück 17,50 EUR pro Person
Treffpunkt:	5:30 Uhr Wandertafel Volksbank, Feudingengen
Wanderführerin:	Claudia Weber
Anmeldung für das Frühstück:	unbedingt erforderlich bis zum 12.03.2020 Tel.: 02754-8588 oder eMail: cl.weber@outlook.de



Samstag, 28.03.



„Auf den Spuren von Alexander Mack“

Wanderung in Schwarzenau mit Querung des Premiumwanderweges „Via Adrina“ mit schönen Ausblicken ins Edertal. Besichtigung des Alexander-Mack-Museums mit fachkundlicher Begleitung. Das Alexander-Mack-Museum erzählt die lokale Geschichte des Pietismus. Neben der religionsgeschichtlichen Vergangenheit werden die Geschichte Schwarzenaus und die bäuerliche Vorratshaltung im Museum dokumentiert und dargestellt.



Länge:	ca. 10 km
Gehzeit:	ca. 3,5 - 4 Stunden
Wegbeschaffenheit:	befestigte Wege
Höhenmeter:	▲ 100 m / ▼ 150 m
Besonderheiten:	Besichtigung des Museums
Einkehr:	in der „Schwarzenauer Mühle“
Treffpunkt:	11:00 Uhr Wandertafel Volksbank, Feudingingen (hier: Bildung von Fahrgemeinschaften)
Kosten:	Spende für die Besichtigung des Museums
Wanderführerin:	Christiane Stützel, Tel.: 02754-766

APRIL

Stamm
isch

Freitag, 03.04.

ab 19:00 Uhr

Mittwoch, 08.04.



„Die Legende lebt - Naturdenkmal Scharfenstein“
MittwochsFRÜHWanderung

Wanderung am Hornberg und Kratzenberg mit schönen Aussichten ins Lahntal und Welschebachtal. In Holzhausen können wir mit fachlicher Unterstützung einen Blick in einen großen landwirtschaftlichen Betrieb werfen.



Länge:	ca. 6 km
Gehzeit:	ca. 2,5 Stunden + Pausen
Wegbeschaffenheit:	überwiegend Wald- und Forstwege
Höhenmeter:	▲ 140 m / ▼ 150 m
Besonderheiten:	„Sagenhaftes“ vom Scharfenstein; Frühwanderung
Einkehr:	Keine Einkehr! Rucksackverpflegung!
Treffpunkt:	09:00 Uhr Wandertafel Volksbank, Feudingingen (hier: Bildung von Fahrgemeinschaften)
Wanderführer:	Agnes u. Hermann Hoffmann, Tel. 02754-271

Samstag, 25.04.



bis



„Rothaarsteigspur Wacholderweg“

Natur pur

Unsere mittelschwere bis schwere Wanderung startet am Dorfgemeinschaftshaus in Donsbach - unterhalb des Wildparks. Wir folgen einer der Rothaarsteigspuren, dem „Wacholderweg“. Die Wanderung bietet u.a. einige Naturschutzgebiete, einen Baumlehrpfad und natürlich die Wacholderheide. Krönung ist der Panoramablick vom Kornberg mit seinem Taunusblick.



Besonderheit: Hier werden verschiedene Streckenlängen angeboten (s.u.)!

Länge:	12 km / 16 km
Gehzeit:	3,5 Stunden / 5 Stunden
Wegbeschaffenheit:	überwiegend loser Untergrund und befestigte Wege
Höhenmeter:	▲ 220 m / ▼ 210 m / ▲ 350 m / ▼ 340 m
Besonderheiten:	Baumlehrpfad, Taunusblick, CO ₂ -Lehrpfad, Waat-Tretanlage mit kleinem Barfußpfad
Einkehr:	ist geplant
Treffpunkt:	10:00 Uhr Wandertafel Volksbank, Feudingingen (hier: Bildung von Fahrgemeinschaften)
Wanderführer:	Helmut Stützel, Tel. 02754-766 sowie Claudia und Achim Schmidt, Mobil 0160-5834770 oder 0160-4005214

Donnerstag, 30.04. - Sonntag, 03.05.

„Hamburg mit Musical Tina Turner“

Ziel unserer Städtetour ist Hamburg, die pulsierende Metropole an der Elbe. Die Hafenstadt bietet viele Sehenswürdigkeiten: Museen, Theater- und Konzerthäuser, die Reeperbahn, den Hafen mit seinem Fischmarkt, den „Michel“, das Wahrzeichen der Stadt und vieles mehr. Wir erleben das „Tina Turner“-Musical. Das Musical



über die „Queen of Rock“ erzählt von ihrem Leben, von ihrer Erfolgsstory mit allen großen Hits.

Wir wohnen im 4*Hotel „Holiday Inn Hamburg-City Nord“ in der Nähe des Stadtparks. Bus- und S-Bahn-Station sind fußläufig erreichbar.



Leistungen:	gemeinsame Busanreise, 3 x Übernachtung mit Frühstück, Hafenrundfahrt, Stadtrundfahrt, Eintritt ins Musical „Tina Turner“ (Preiskategorie 2)
Kosten:	(bei Teilnahme von 30 Personen): 450,00 EUR pro Person im Doppelzimmer 525,00 EUR im Einzelzimmer
Informationen und Anmeldung bei:	Claudia und Achim Schmidt, Tel. 02753-3033 (AB), Mobil 0160-5834770 oder 0160-4005214
Achtung:	Es stehen max. 30 Plätze zur Verfügung
Anmeldeschluss:	31.01.2020

MAI

Stamm
isch

Freitag, 08.05.

ab 19:00 Uhr

Samstag, 16.05. - Sonntag, 17.05.

WANDERFEST OBERES LAHNTAL IN HESSELBACH

„Auf geht's - Bergzeit!“

Das Wanderfest Oberes Lahntal ist ein jährlich im Frühsommer stattfindendes Wanderevent im Stadtgebiet von Bad Laasphe. In diesem Jahr ist Hesselbach der Gastgeber. Auch wir werden uns erneut daran beteiligen.



Samstag, 16.05.



„Vom Heiligenborn bergab nach Hesselbach“

Vom Parkplatz am „Kleinen Rothaar“ in Heiligenborn führt die Wanderung über den Jagdberg hinab zur Skihütte am Sohl. Nach einer Pause verläuft die Strecke durch das Fischelbachtal nach Hesselbach.

Länge:	ca. 12 km
Gehzeit:	ca. 3 Stunden Pause
Wegbeschaffenheit:	überwiegend befestigte Wald- und forstwirtschaftliche Pfade und Wege
Einkehr:	gemütliches Beisammensein rund um die Skihütte in Hesselbach (u.a. mit den Alphornfreunden Wittgenstein e.V.)
Rückfahrt:	mit der extra eingerichteten Shuttlebusverbindung
Treffpunkt/Abfahrt:	09:30 Uhr Volkshalle Feudingen (<i>von hier aus geht es mit Kleinbussen zum Heiligenborn</i>)
Rückfahrt:	gegen 19:00 Uhr ab Hesselbach
Kostenbeitrag:	2,00 EUR pro Fahrt / Kinder frei
Wanderführer:	Helmut Stützel, Tel. 02754-766 und Alfons Herbst, Tel. 02754-8089

Sonntag, 17.05.

Blasmusik & Brunch mit der Band „**irrsinnig gross - die kleine blasmusik**“ von **11.00-14.00 Uhr** an der Skihütte Hesselbach. Eintritt kostenlos!

[Nähere Informationen zu anderen Wanderungen und Aktionen des Wanderfestes siehe beiliegender Flyer und auf www.tourismus-badlaasphe.de.]

Samstag, 23.05.



„16. Bödefelder Hollenmarsch“

Der Bödefelder Hollenmarsch findet in 2020 zum 16. Mal statt. Bei dieser Veranstaltung haben Wanderer, Marschierer, Nordic Walker, Läufer, Trailrunner und Ultraläufer die Auswahl zwischen Streckenlängen von 14, 21, 42, 55, 83 und 101 km. Wandererlebnis und Naturlauf - beim Hollenmarsch finden sich alle Wanderer, Nordic Walker, Speedhiker oder Läufer und Trailrunner wieder. Das Programm zum Hollenmarsch bietet ganz viel "drumherum", lädt zum Austausch ein und bietet Gastronomie und Informationsstände. Zum Abschluss findet am Samstagabend die Hollenparty statt. Wir nehmen an der 14 und 21 km langen Strecke teil.

Länge:	14 km / 21 km
Gehzeit:	ca. 3 Stunden / ca. 4,5 Stunden
Wegbeschaffenheit:	Bei Drucklegung noch nicht bekannt.
Höhenmeter:	Bei Drucklegung noch nicht bekannt.
Besonderheiten:	Ob es -wie im Vorjahr- ein kostenloses Frühstücksbuffet gibt, stand bei Drucklegung noch nicht fest. Es kann vorab ein Hollenmarsch-Funktionshirt für ca. 15,00 EUR bestellt und am Veranstaltungstag abgeholt werden. Nähere Infos hierzu bei den Wanderführern.
Schwierigkeit:	Leicht bis mittel. Festes und geeignetes Schuhwerk, sowie eine gute Kondition und Trittsicherheit sind erforderlich.
Einkehr:	Hollenparty am Samstagabend (s.o.)
Kosten:	Die Höhe der Startgebühr war bei Drucklegung noch nicht bekannt. (2019 betrug diese 13,00 EUR, bei Nachmeldung 17,00 EUR.)
Treffpunkt:	Wandertafel Volksbank, Feudingen. (hier: Bildung von Fahrgemeinschaften) Uhrzeit bitte der Tagespresse entnehmen.
Wanderführer:	Claudia und Achim Schmidt, Tel. 02753-3033 (AB), Mobil 0160-5834770 oder 0160-4005214

!!! NEU AB 2020 !!!

Das Angebot „*Nordic Walking seniorengerecht*“ wird es künftig an jedem 1. und 3. Montag im Monat geben. Hier werden die Strecken, die Gehzeiten und das Tempo geringer sein. Als Ansprechpartner hierfür steht unser Wanderführer Alfons Herbst zur Verfügung (Tel. 02754-8089).

[s. hierzu auch das separate Nordic Walking-Programm für 2020]

Mittwoch, 03.06.



„Fuchshausen - auf den Spuren einer verfallenen Siedlung“

Mittwochswanderung

Gemütliche Wanderung im schönen oberen Zinsetal. Wir entdecken Reste von Grundmauern und Wölbungen im Gelände, die auf die unter der Erde liegenden Grundmauern hindeuten. In einer in den Felsen gehauenen Höhle wird im hinteren Teil ein alter Schmelzofen vermutet. Fuchshausen war höchstwahrscheinlich eine Köhler- und Waldschmiedesiedlung. Übrigens: Das Dorf Zinse gehörte seit 1731 zum Feudinger Viertel. Erst ab 1819 kam es zum Schultheißen-Bezirk Erndtebrück.



Länge:	6,5 km
Gehzeit:	ca. 2 Stunden
Wegbeschaffenheit:	überwiegend Wald- und Forstwege sowie asphaltierter Zuweg
Höhenmeter:	▲ 150 m / ▼ 150 m
Besonderheiten:	Suche nach dem verschwundenen Fuchshausen. War in der Felsenhöhle ein alter Schmelzofen?
Einkehr:	vorgesehen im Gasthaus in Zinse
Treffpunkt:	13:00 Uhr Wandertafel Volksbank, Feudingen (hier: Bildung von Fahrgemeinschaften)
Wanderführer:	Agnes u. Hermann Hoffmann, Tel. 02754-271

**Stamm
isch**

Freitag, 05.06.

ab 19:00 Uhr



SAUERLÄNDISCHER GEBIRGSVEREIN

Raus in die Natur. Rein ins Erlebnis.

Werden Sie Teil der großen SGV-Gemeinschaft

Sie fragen, warum soll ich denn Mitglied werden?

Hier finden Sie einige gute Gründe für eine Mitgliedschaft.

Sie möchten das Engagement der SGV-Abteilung unterstützen...

- damit auch weiterhin so viele Wanderwege im Oberen Lahntal gut gezeichnet sind und sich ansprechend präsentieren, sei es durch das Freischneiden von Wegen und Pfaden, das Aufstellen von Ruhebänken oder Picknick-Inseln oder die Investition in eine neue Wandertafel;
- oder damit auch künftig in die Ausbildung für gut ausgebildete Wanderführer investiert werden kann, um weiterhin ein breit gefächertes Angebot für alle Generationen vorhalten zu können;

oder Sie möchten selbst **aktiv** an der SGV-Gemeinschaft teilhaben, um

- etwas für Ihre Gesundheit zu tun und
- gemeinsam mit anderen die Naturschönheiten erleben und dabei viel sehen und erfahren. Dabei halten wir Angebote für alle Zielgruppen bereit, ob kürzere Strecken oder längere Strecken oder Angebote für die ganze Familie. Das Wandern und das Erleben der Natur verbindet die Menschen auf eine ganz besondere Art und Weise. Auch Singles fühlen sich bei uns besonders wohl.

Darüber hinaus genießen Sie folgende Vorteile bei einer Mitgliedschaft:

- Bundesweite Vorteilsangebote durch die Mitgliedskarte des Deutschen Wanderverbandes, z.B. beim Eintritt in den Movie-Park, der Atta-Höhle oder SIKU-WIKING Modellwelt oder bei Führungen in der historischen Brennerei Rönsahl u.v.m.
- Organisierte Wanderungen, Naturerlebnisse und sonstige Freizeit-Angebote sowie Wander- und Radwanderurlaube
- 4x pro Jahr kostenloser Bezug des SGV-Magazins „Kreuz & Quer“
- Haftpflicht- und Unfallversicherung bei Veranstaltungen des SGV
- Einkehr- und Übernachtungsmöglichkeiten in über 80 SGV-Heimen und -Hütten
- Einkaufsvorteile im SGV-Shop
- Nutzung der Angebote des SGV-Jugendhofes, der SGV-Wanderakademie und des SGV-Naturschutzzentrums
- Vorrang bei Teilnehmerbegrenzung bei Veranstaltungen
- Bei entstehenden Teilnehmerkosten zahlen Mitglieder einen geringeren Betrag
- Einladung zur Teilnahme am monatlich stattfindenden Stammtisch
- Regelmäßige Information über Aktivitäten und Ereignisse in der Abteilung
- Regionale Einkaufsvorteile
- Sie möchten selbst aktiv werden und möchten unsere Wegemarker unterstützen und lassen sich ausbilden
- Sie möchten im Team der Wanderführer und Wanderführerinnen aktiv werden und lassen sich ausbilden

Wie Sie sehen: Wandern im SGV ist für uns mehr als Gehen von einem Ort zum anderen. Die Lust am Wandern ist für uns Naturerleben, Gemeinschaft und Teilhabe an Aktivitäten.

Dabei kommen die Fitness und Entspannung als Ausgleich zum Alltag nicht zu kurz.

Beitritts- erklärung

SGV Feudingen Oberes Lahntal e.V.

Auf den folgenden Seiten findet sich eine Beitrittserklärung, die man heraustrennen und bei einem der im Programm angegebenen Wanderführerinnen und Wanderführer, oder bei einem der Vorstandsmitglieder abgeben kann.



Beitragsordnung

1. Für Vollmitglieder beträgt der Beitrag 24,00 EUR / Jahr.

Vollmitglieder sind Erwachsene ab dem 18. Lebensjahr. Mitglieder von 18 – 27 Jahren, für die Kindergeld gezahlt wird, sind beitragsfrei.

2. Für Familienmitglieder beträgt der Beitrag 18,00 EUR / Jahr.

Familienmitglieder sind Ehegatten von Vollmitgliedern und Partner in auf Dauer angelegten Lebensgemeinschaften.

3. Kinder und junge Menschen bis zum 18. Lebensjahr sind beitragsfrei.

4. Der Beitrag für eine Familie beträgt 42,00 EUR / Jahr,

unabhängig von der Anzahl der Kinder. Erreichen die Kinder das 18. Lebensjahr werden sie Vollmitglieder, sofern für sie kein Kindergeld gezahlt wird.

5. Für Körperschaften und Firmen beträgt der Beitrag 24,00 EUR / Jahr.

6. Im Jahr des Eintritts, werden dem neuen Mitglied für dieses Jahr nur die noch verbleibenden Monate des Jahres berechnet. Erst im folgenden Jahr ist der komplette Jahresbeitrag zu zahlen.

Stand: Feudingen, 31.01.2015

SGV-Wandermotto 2019-2020

***Familienwandern* – Ein Spaß für alle Generationen**

Datenschutzhinweise für Neumitglieder

Im Folgenden erklären wir Ihnen gerne, welche personenbezogenen Daten wir erheben, wie wir mit den Daten umgehen und sie benutzen. Dabei beziehen sich die Angaben der aufgeführten Artikel auf die DSGVO (Datenschutzgrundverordnung).

Verantwortliche Stelle ist die SGV-Geschäftsstelle, Hasenwinkel 4, 59821 Arnsberg, info@sgv.de. Den Datenschutzbeauftragten erreichen Sie per Post unter der o.g. Adresse mit dem Zusatz – Datenschutzbeauftragter – oder per E-Mail unter datenschutz@sgv.de. Eine evtl. abweichende Kontaktmöglichkeit finden Sie auch unter <https://sgv.de/datenschutz.html> unter Punkt 3. Datenschutzbeauftragter.

Die von Ihnen in Ihrer Beitrittserklärung angegebenen personenbezogenen Daten (Name, Adresse, Geburtsdatum sowie ggf. Telefonnummer, E-Mail-Adresse und Bankverbindung) werden auf den EDV-Systemen des Sauerländischen Gebirgsverein e.V. (nachfolgend SGV genannt) gespeichert und für die Erfüllung unserer Verpflichtungen Ihnen gegenüber, Verfolgung des Vereinsziels, der Mitgliederbetreuung und Verwaltungszwecke bzw. zur allgemeinen Kommunikation innerhalb des Vereins verarbeitet und genutzt. Pflichtangaben für den Beitritt zum SGV sind die Angabe des Vor- und Zunamens, der Adresse sowie des Geburtsdatums (Art. 6 Abs. 1 Buchstabe b = Verarbeitung zur Erfüllung eines Vertrages oder Durchführung vorvertraglicher Maßnahmen); ohne diese Daten kann keine Mitgliedschaft abgeschlossen werden. Freiwillige Angaben sind die Angabe der Telefonnummer (Festnetz/mobil), der E-Mail-Adresse sowie der Bankverbindung.

Mit dem Beitritt zum SGV nehmen Sie zur Kenntnis, dass der SGV Ihre E-Mail-Adresse und Telefonnummer (sofern angegeben) zum Zweck der Ermittlung der von Ihnen gewünschten SGV-Medien sowie zur allgemeinen Vereinskommunikation nutzt. Diese Verarbeitung führen wir aufgrund einer Interessenabwägung durch (Art. 6 Abs. 1 Buchstabe f). Eine Übermittlung der E-Mail-Adresse und Telefonnummer an Beteiligte außerhalb des SGV ist dabei ausgeschlossen.

Mit der Mitgliedschaft in einer örtlichen SGV-Abteilung ist zugleich eine Mitgliedschaft im SGV-Gesamtverein, im Landeswanderverband NRW e.V. sowie im Dachverband, dem Deutschen Wanderverband e.V. (DWV) verbunden. Jedes Mitglied erhält eine Mitgliedskarte vom DWV. Hierfür werden folgende personenbezogenen Daten der Mitglieder an den DWV übermittelt:

Vorname, Name

Oberes Lahntal Feudingen e.V.

SGV-Abteilung

Wir sichern Ihnen zu, Ihre personenbezogenen Daten vertraulich zu behandeln und grundsätzlich nicht an Dritte außerhalb des SGV weiterzugeben. Hiervon sind die Daten von Funktionsträgern (Präsidiums-, Beirats- und Ausschussmitglieder, Fachwarte, Wegemarkierer und Wanderführer, Abteilungs- und Bezirksvorstände sowie zu ehrende Mitglieder (Jubiläen und Totenehrungen)) ausgenommen, deren Kontaktdaten zur Erfüllung der satzungsgemäßen Aufgaben innerhalb der Vereins- bzw. Verbandsstrukturen an den Deutschen Wanderverband (DWV), den Landeswanderverband e.V., die SGV Marketing GmbH und die Deutsche Wanderjugend (DWJ) im Rahmen der internen Kommunikation weitergegeben werden können. Der SGV veröffentlicht die Kontaktdaten der o.g. Funktionsträger zudem auf den Internetseiten des Vereins.

Der SGV veröffentlicht ggf. folgende persönliche Nachrichten mit einem Bezug zum Verein, z.B. Jubiläen, besondere Geburtstage, besondere Leistungen, Nachrufe o.ä. auf bzw. in SGV-Medien, z.B. Homepage des SGV, Vereinszeitschrift, Newsletter, Facebookseite des SGV, Informationsbroschüren des SGV, Pressemeldungen, Wanderpläne o.ä. Gleiches gilt für (Foto-)Aufnahmen, die im Rahmen von SGV-Veranstaltungen (Wandertage, Bildungsveranstaltungen etc.) gefertigt werden. Diese Verarbeitungen beruhen auf der Interessenabwägung nach Art. 6 Abs. 1 Buchstabe f. Unser Interesse gilt einer ansprechenden Außendarstellung zur Erfüllung der satzungsgemäßen Zwecke, zu der u.a. bebilderte Berichterstattungen gehören.

Zu den weiteren (möglichen) Empfängern Ihrer Daten gehören: Steuerberater (im Rahmen der Mitgliederabrechnung/Finanzbuchhaltung), SGV Marketing GmbH, Finanzbehörden, Unfall-/Haftpflicht- Versicherer, Landes-/Bundesbehörden/Bezirksregierungen bei Beantragung von Förderungen / Bezuschussungen / Bildungsprämien, Referenten (bei Lehrgängen) Strafverfolgungsbehörden oder Gerichte. Hier wird jedoch im Einzelfall immer die Rechtmäßigkeit geprüft.

Der SGV sendet Ihnen im Rahmen Ihrer Mitgliedschaft regelmäßig die Vereinszeitschrift „Kreuz & Quer“ zu. Sollten Sie die Zustellung der „Kreuz & Quer“ nicht wünschen, können Sie dies dem SGV in Textform (z.B. Brief oder per Mail) mitteilen.

Sie können jederzeit schriftlich Auskunft (Artikel 15) über die bezüglich Ihrer Person gespeicherten Daten erhalten und Korrektur verlangen (Artikel 16), soweit die beim SGV gespeicherten Daten nicht richtig sind. Außerdem steht Ihnen unter bestimmten Voraussetzungen das Recht auf Löschung (Artikel 17) zu, weiterhin das Recht auf Einschränkung der Verarbeitung (Artikel 18) und das Recht auf Datenübertragbarkeit (Artikel 20).

Erfolgt eine der oben aufgeführten Verarbeitungen nach Art. 6 Abs. 1 Buchstabe f -der Interessenabwägung-, steht Ihnen nach Artikel 21 aus Gründen, die sich aus Ihrer besonderen persönlichen Situation ergeben, ein Widerspruchsrecht zu.

Nach Beendigung der Mitgliedschaft werden Ihre personenbezogenen Daten gelöscht, soweit sie nicht nach steuerrechtlichen oder sonstigen gesetzlichen Vorgaben aufbewahrt werden müssen (z.B. 10 Jahre Aufbewahrungspflicht für buchhalterische Unterlagen/Mitgliederabrechnungen). Hiervon sind die Daten ehemaliger Funktionsträger und Mitglieder mit Ehrungen des SGV ausgeschlossen, die weiterhin elektronisch archiviert werden.

Wir informieren Sie darüber, dass ein Beschwerderecht bei einer Aufsichtsbehörde besteht (Artikel 77).

Eine Nutzung Ihre personenbezogenen Daten für Werbezwecke findet weder durch den SGV noch dessen übergeordnete Verbandsstrukturen statt. Weiterhin benutzt der SGV kein Verfahren zur Profilbildung.

Bei der Anmeldung von Mitgliedern unter 18 Jahren ist zur Anmeldung die Unterschrift der Erziehungsberechtigten notwendig.

Ich wurde ferner darauf hingewiesen, dass trotz meines Widerrufs Fotos und Videos von meiner Person im Rahmen der Teilnahme an öffentlichen Veranstaltungen des Vereins gefertigt und im Rahmen der Öffentlichkeitsarbeit veröffentlicht werden dürfen.

Ich bestätige, die Datenschutzhinweise für Neumitglieder erhalten und zur Kenntnis genommen zu haben.

Ort, Datum

Unterschrift

Beitrittserklärung

Hiermit erkläre ich meinen Beitritt zum Sauerländischen Gebirgsverein und erkenne die Satzung des Vereins an. Die Teilnahme an den Veranstaltungen des Vereins erfolgt auf eigene Gefahr. Für Mitglieder des SGV besteht eine kombinierte Haftpflicht- und Unfallversicherung.
***Pflichtfelder**

Mitgliedschaft

Einzel

Familie

Institution

Vorname, Name, Firma*: _____

Straße*: _____

PLZ, Ort*: _____

Telefon: _____

eMail: _____

Datum, Unterschrift*: _____

Jahresbeitrag (Die Höhe des jährlichen Mitgliedsbeitrages wird von der SGV-Abteilung ergänzt).

Ich möchte Mitglied des Sauerländischen Gebirgsverein werden. Der jährliche Mitgliedsbeitrag ergibt sich wie folgt:

Einzelmitgliedschaft

_____ Vorname, Name	_____ Geb.-Datum	_____ EUR
------------------------	---------------------	--------------

Familienmitgliedschaft

_____ Vorname, Name	_____ Geb.-Datum	_____ EUR
------------------------	---------------------	--------------

_____ Partner/in	_____ Geb.-Datum	_____ EUR
---------------------	---------------------	--------------

_____ 1. Kind	_____ Geb.-Datum	
------------------	---------------------	--

_____ 2. Kind	_____ Geb.-Datum	
------------------	---------------------	--

_____ 3. Kind	_____ Geb.-Datum	+	_____ EUR
------------------	---------------------	---	--------------

_____ Familienbeitrag		_____ EUR
--------------------------	--	--------------

Institution (Behörden, Firmen, Vereine)

EUR

Bankeinzugsermächtigung

SEPA-Lastschriftmandat

Zahlungsempfänger: Sauerländischer Gebirgsverein,
Abt. Oberes Lahntal, Feudingen e.V.
Claudia Weber, 1. Vorsitzende
Im Welsenbach 20
57334 Bad Laasphe-Feudingen

Gläubiger-Id.-Nr.: DE74ZZZ00001432200

Mandatsreferenz-Nr.: _____ (wird vom Verein ausgefüllt)

Ich ermächtige/Wir ermächtigen den Sauerländischen Gebirgsverein jährlich wiederkehrend Zahlungen in Höhe von _____ Euro von meinem/unserem Konto mittels Lastschrift einzuziehen. Zugleich weise ich mein/weisen wir unser Kreditinstitut an, die vom Sauerländischen Gebirgsverein auf mein/unser Konto gezogenen Lastschriften einzulösen. Die Kontobelastung (Fälligkeitstermin) des o.g. Betrages erfolgt am ____ . ____ . ____ (oder dem folgenden Geschäftstag) jeden Jahres, erstmalig am ____ . ____ . ____ .

Hinweis: Ich kann/Wir können innerhalb von acht Wochen, beginnend mit dem Belastungsdatum, die Erstattung des belasteten Betrages verlangen. Es gelten dabei die mit meinem/unserem Kreditinstitut vereinbarten Bedingungen.

Name des Zahlungspflichtigen (Kontoinhaber)

Straße mit Hausnr., PLZ und Ort des Zahlungspflichtigen (Kontoinhaber)

Konto des Zahlungspflichtigen (IBAN)

Kreditinstitut des Zahlungspflichtigen (BIC)

_____, den

Ort

Datum

Unterschrift des Zahlungspflichtigen (Kontoinhaber)

Von diesem SEPA-Lastschriftmandat hat der Zahlungspflichtige (Kontoinhaber) eine Kopie erhalten.

JUNI

Freitag, 05.06.



„Lama-Wanderung“ für Kinder von 8-14 Jahren



Wir fahren gemeinsam zum „Abenteurdorf Wittgenstein“ in Wemlighausen und starten von dort aus zu einer gemeinsamen Wanderung mit den Rothaar-Lamas durch das schöne Wittgensteiner Land! Das Angebot mit Kennenlernen der Tiere und anschließender Wanderung dauert ca. zwei Stunden.

Zum Abschluss werden wir zusammen im Abenteurdorf grillen und noch einmal über das Erlebte sprechen.

Zeitlicher Rahmen:	14:30 – ca. 18:30 Uhr
Anmeldung unbedingt erforderlich bei:	Ilka Packmohr, Tel. 02754-212260 eMail: ilka.feuding@web.de
Max. Teilnehmerzahl:	12 Personen
Kosten:	8,00 EUR
Verpflegung:	Teller, Becher und Besteck für das gemeinsame Grillen sind selbst mitzubringen!!!
Treffpunkt:	14:30 Uhr Parkplatz an der Volkshalle, Feuding (hier: Bildung von Fahrgemeinschaften)

Samstag, 06.06.



„Sommerfest der HarmonieChöre Wittgenstein“ Lagerfeuerabend an der „Alten Schule“

HARMONIE Chöre
WITTGENSTEIN

Die HarmonieChöre Wittgenstein feiern ab 17:00 Uhr ihr Sommerfest an der „Alten Schule“ in Feuding. Hierzu sind wir herzlich eingeladen! Dazu werden wir eine kleine Runde in und um Feuding drehen, um anschließend beim Lagerfeuerabend an der „Alten Schule“ den Tag mit einem kühlen Bier und einer heißen Wurst (nicht umgekehrt ☺) gemeinsam ausklingen zu lassen.

Länge:	ca. 6-7 km
Gehzeit:	ca. 2-2,5 Stunden
Wegbeschaffenheit:	überwiegend Wald- und Forstwege
Treffpunkt:	14:30 Uhr Wandertafel Volksbank, Feuding
Wanderführerin:	Doris Bernshausen, Tel. 02754-1890

Donnerstag, 11.06. - Sonntag, 14.06.

„Ins Land der Franken“

Hausgebrautes Bier und deftige Brotzeit, so präsentiert sich die Genussregion Oberfranken. Unser Ziel Lichtenfels liegt zwischen Bamberg und Coburg im sogenannten Gottesgarten am Obermain. Wir sind untergebracht im 3*Hotel „Korbstadt - Hotel Krone“.



Besonderheiten:	Felsenlabyrinth, Basilika Vierzehnheiligen, Kloster Banz, Floßfahrt auf dem Main, Stadtführung Lichtenfels
Details:	Werden bekanntgegeben, sobald ausreichend Anmeldungen eingegangen sind.
Leistungen.	3 x Übernachtung mit Frühstück, 1 x Abendessen (3-Gang), 1 x Fränkisches Buffet, 1 x Brotzeitplatte am Abend, 1 x Floßfahrt inkl. Freigetränk, Bierprobe bei Mönch, Begrüßungssekt
Kosten:	220,00 EUR pro Person im Doppelzimmer 250,00 EUR im Einzelzimmer + 30,00 EUR für Aktivitäten (Eintritte)
Organisation und Anmeldung bei:	Annegret Roth und Alfons Herbst, Tel. 02754-8089
Achtung:	Es stehen max. 30 Plätze zur Verfügung.
Anmeldeschluss:	10.05.2020

JULI



Freitag, 03.07.

ab 19:00 Uhr

Sonntag, 05.07.

Tagesfahrt zum Deutschen Wandertag in Bad Wildungen



Die elegante Bäderstadt wird mit einem tollen Wander- und Rahmenprogramm zum Mekka für ca. 30.000 Besucher aus den Wandervereinen der gesamten Republik. Wir fahren am Sonntag nach Bad Wildungen und nehmen am großen Festumzug aller Wandervereine teil. Während des Tages haben wir genug Zeit, das bunte Treiben und das Rahmenprogramm des Deutschen Wandertages zu genießen. Wer an dem breit gefächerten Programm des deutschen Wandertages zu den Themenfeldern "Natur-Erlebnis", "Gesundheit" und "Wandern" auch während der Woche teilnehmen möchte, findet das Programm auf der Website www.deutscherwandertag2020.de.

Abfahrt:	08:00 Uhr Parkplatz Sparkasse, Feudingen
Rückfahrt:	18:00 Uhr
Kosten für Busfahrt inkl. Wandertags-Plakette:	Mitglieder: 28,00 EUR Nichtmitglieder: 30,00 EUR
Verantwortlich und Anmeldung bei:	Claudia u. Hans-Hermann Weber, Tel. 02754-8588 Anmeldungen bis spätestens 02.07.2020 erbeten!!!

Samstag, 18.07.

„Besuch bei Freunden“



Die SGV Abteilung Erndtebrück hat uns und die Abteilung Aue-Wingeshausen als stärkste vertretende Gruppen bei ihrem Fest zum 125jährigen Bestehen zu einer Wanderung mit einem gemütlichen Nachmittag eingeladen.

Nach unserer Anreise mit dem Zug werden wir von den Erndtebrücker SGVlern am Bahnhof in Erndtebrück erwartet. Gemeinsam mit den Freunden aus Aue-Wingeshausen begeben wir uns auf eine ca. 2-stündige, leichte Wanderung mit Überraschungen zur SGV-Hütte in Erndtebrück. Dort werden wir gemeinsam mit Essen und Trinken ein paar gesellige Stunden erleben.



Mit dem Zug geht es...

...ab Feudingen um 11:31 Uhr / an Erndtebrück 11:51 Uhr

...zurück ab Erndtebrück 18:01 Uhr / an Feudingen 18:20 Uhr

Gehzeit:	ca. 2 Stunden
Wegbeschaffenheit:	teils befestigte Wege, teils asphaltierter Weg
Einkehr:	SGV-Wanderhütte in Erndtebrück
Anreise:	gemeinsame Zuganreise nach Erndtebrück
Kosten:	Einzelfahrt: 5,30 EUR; 4er Fahrt: 18,90 EUR Tickets können im Zug beim Kundenbetreuer erworben werden.
Treffpunkt:	11:25 Uhr Bahnhof Feudingen
Verantwortlich:	Claudia Weber
Anmeldung:	Wer nicht mitlaufen möchte, kann vom Bahnhof in Erndtebrück mit dem Auto abgeholt werden. Dazu ist jedoch eine Anmeldung unbedingt erforderlich bis zum 15.07.2020 unter Tel. 02754-8588.
Wichtige Information:	Die Zugfahrzeiten und die Ticketpreise entsprechen dem Tarif 2019, daher unbedingt die Zugabfahrtszeit in der Presseankündigung beachten!

Sonntag, 26.07.



„Tropfsteinvielfalt im schönsten Licht“

Nach dem Start in Breitscheid wandern wir auf einem Teilstück der Rothaarsteigspur „Breitscheider Höhlentour“ in Richtung Unterwelt. Auf halbem Weg besichtigen wir die 13 km lange Höhle, die uns über 125 Treppenstufen hinab auf etwa 25 Meter Tiefe führt. Der nicht zugängliche Teil der Höhle geht hinab bis auf 92 Meter Tiefe. Die Temperatur der Höhle liegt bei 8° C. Bitte entsprechende Kleidung vorsehen!

Die wildromantische Gassenschlucht, der Benderstollen, ein Karst- und Höhlenlehrpfad sowie die große und kleine Steinkammer werden uns in der Anschlusswanderung erwarten.



Länge:	6,5 km
Gehzeit:	2 Stunden + 45 Min. Höhlentour
Wegbeschaffenheit:	teils befestigte Wege, teils asphaltierter Weg
Höhenmeter:	▲ 170 m / ▼ 160 m
Besonderheiten:	Entdeckungstour im größten Höhlensystems Hessens
Einkehr:	ist geplant
Kosten:	6,90 EUR für Höhlentour
Treffpunkt:	10:00 Uhr Wandertafel Volksbank, Feudingen (hier: Bildung von Fahrgemeinschaften)
Wanderführer:	Helmut Stützel, Tel. 02754-766
Anmeldung:	erforderlich bis zum 19.07.20

AUGUST

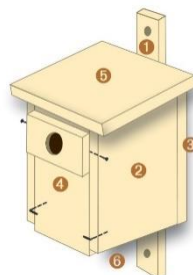
Freitag, 07.08.



„Wir bauen Nistkästen“

anlässlich der Ferienspiele der Stadt Bad Laasphe
für Kinder von 6-12 Jahren

Diesmal laden wir euch ein, ein Naturschutzprojekt zu unterstützen. Da es unsere Vögel immer schwerer haben einen geeigneten Nistplatz zu finden, werden wir zusammen Nistkästen bauen. Die Kästen dürfen dann im Anschluss mitgenommen und im heimischen Garten aufgehangen werden.



Dauer:	ca. 3 Stunden
Teilnehmer:	max. 20
Treffpunkt:	14:00 Uhr Grundschule Feudingen
Verpflegung:	Damit wir uns auch um das leibliche Wohl der Baumeister/innen kümmern können, würden wir uns über eine kurze Rückmeldung freuen, wer Interesse hat mitzumachen.
Kosten:	5,00 EUR (inkl. Baumaterial u. Bratwurst vom Grill)
Anmeldung:	Über das Online-Portal zu den Ferienspielen der Stadt Bad Laasphe (www.jugend-bad-laasphe.de).
Organisation und verantwortlich:	Ilka Packmohr, Tel. 02754-212260 eMail: ilka.feudingen@web.de



Samstag, 08.08.

„Einladung zum SGV-Grill-Sommerfest“

Wir treffen uns zunächst zu Kaffee und Kuchen. Es folgt ein gemütliches Beisammensein mit Essen, Trinken und netten Gesprächen. Als Höhepunkt wird der Rabenkönig oder die Rabenkönigin 2020 ermittelt.

Wir laden auch Nichtmitglieder ganz herzlich ein, mit uns einen geselligen Nachmittag und Abend zu verbringen!

Treffpunkt:	15:00 Uhr Grillplatz an der Grundschule Feudingen
Besonderheit:	Ab 18:00 Uhr Live-Musik. Bei schlechtem Wetter in der Schule.

Freitag, 14.08.



„Männer unter sich“ Herrenwanderung

Auch in diesem Jahr findet gemeinsam mit der Abteilung Erndtebrück wieder die beliebte Herrenwanderung statt. Organisiert wird sie diesmal von uns. Das Ziel bleibt zunächst unbekannt. Zum Abschluss gibt es wieder eine zünftige Einkehr.



Länge:	zwischen 3 und 5 km
Gehzeit:	ca. 1 - 1,5 Stunden
Wegbeschaffenheit:	Wald- und teilweise Teerwege
Höhenmeter:	▲ 50 m / ▼ 50 m
Besonderheiten:	Eine einfache Wanderung in Wittgensteins Wäldern.
Einkehr:	am Ende mit Essen
Anreise:	mit Sonderbus
Kosten:	Kostenbeitrag für Bus je nach Teilnehmerzahl zzgl. Abendessen.
Treffpunkt:	15:30 Uhr ab Sparkasse, Feudingen 15:45 Uhr ab Bahnhof, Erndtebrück
Wanderführer:	Alfons Herbst u. Hans-Hermann Weber
Anmeldung:	unbedingt erforderlich bis zum 09.08.2020 bei Hans-Hermann Weber, Tel. 02754-8588

Freitag, 21.08.



„Mörderisches zwischen Wald und Wiese“ unterwegs auf Krimtour im Oberen Lahntal

Durch das beschauliche Obere Lahntal führt der Weg über Weide vorbei am Augustenhof nach Glashütte. Unterwegs geht die Gruppe gemeinsam auf Krimtour. Denn links und rechts des Weges lauern unerwartete Gefahren, da manch ein Besucher nicht nur kommt, um die Schönheit der Landschaft zu genießen. Wer kann mit seinem Ermittler-Können den Fall lösen?



Länge:	8,2 km
Gehzeit:	ca. 2,5 Stunden
Wegbeschaffenheit:	Wirtschaftswege und breite Waldwege sowie asphaltierte Wege
Höhenmeter:	▲ 170 m / ▼ 110 m

Besonderheiten:	Unterwegs tauchen wir ein in einen spannenden Krimi am Rothaarsteig.
Einkehr:	„Fuhrmannskneipe“ Jagdhof Glashütte zum Abendessen
Rücktransfer:	Vom Jagdhof Glashütte nach Feudingingen gegen 21:00 Uhr mit dem Bus gegen einen kleinen Kostenbeitrag.
Treffpunkt:	16:00 Uhr Wandertafel Volksbank, Feudingingen
Wanderführerin:	Claudia Weber
Anmeldung:	Unbedingt erforderlich bis zum 18.08.2020! unter Tel. 02754-8588 oder eMail: cl.weber@outlook.de

Mittwoch, 26.08.



„Dem Himmel so nah -
...aber wir bleiben am Boden“

Mittwochswanderung

Wanderung von den Höhen um den Flugplatz Schameder mit herrlichen Weitblicken auf die Dörfer Birkefehl, Teile von Birkelbach und Erndtebrück. Der Rückweg führt uns durch das im Vorjahr 700 Jahre alt gewordene schmucke Schameder.

Länge:	6,2 km
Gehzeit:	ca. 2 Stunden + Pausen
Wegbeschaffenheit:	Waldwege und asphaltierte Wege
Höhenmeter:	▲ 80 m / ▼ 80 m
Besonderheiten:	Besichtigung der Segel- und Motorflugzeuge mit den Erläuterungen eines erfahrenen Sportfliegers.
Einkehr:	ist vorgesehen
Treffpunkt:	13:00 Uhr Wandertafel Volksbank, Feudingingen (hier: Bildung von Fahrgemeinschaften)
Wanderführer:	Agnes u. Hermann Hoffmann, Tel. 02754-271

SEPTEMBER

Stamm
isch

Freitag, 04.09.

ab 19:00 Uhr

Samstag, 12.09.



„Der Kürbis“

Frauenwanderung



„Der Kürbis“ ist das Thema der nächsten Frauenwanderung des SGV Oberes Lahntal Feudingen e.V.

Wir wandern eine leichte Strecke in und um Feudingen. Unterwegs gibt es verschiedene Informationen und Leckereien zum Thema „Kürbis“. Am Ende der Tour werden wir uns zum gemütlichen Ausklang zusammenfinden. Hier wird uns das Thema des Tages noch einmal begegnen.

Länge:	ca. 6-7 km
Gehzeit:	ca. 2,5 Stunden
Wegbeschaffenheit:	Wanderwege, Pfade, Wirtschaftswege
Besonderheiten:	Verpflegung muss nicht mitgenommen werden – die gibt es unterwegs.
Treffpunkt:	14:30 Uhr, Ort wird bei Anmeldung mitgeteilt bzw. ist der Tagespresse zu entnehmen!!!
Anmeldung:	unbedingt erforderlich bis 10.09.2020
Verantwortlich:	Ilka Packmohr, Mobil 0160-8128511 (eMail: ilka.feudingen@web.de) und Claudia Schmidt, Mobil 0160-5834770 (eMail: cl.s@online.de)

Samstag, 19.09.

„Wittgensteiner Wandertag in Girkhausen“

Girkhausen feiert 2020 sein 800jähriges Bestehen und führt aus diesem Anlass den „Wittgensteiner Wandertag“ durch.

Da zum Zeitpunkt der Drucklegung unseres Veranstaltungskalenders das genaue Programm des „Wittgensteiner Wandertages“ noch nicht vorlag, bitte die Ankündigung zu gegebener Zeit der Presse entnehmen.



Bei Rückfragen:	Jens Packmohr, Tel. 02754-212260 eMail: JensPackmohr@web.de
------------------------	---

Samstag, 26.09.

„Walderlebnispfad Siegquelle“

Familienaktion



Der Walderlebnispfad an der Siegquelle, führt auf einem Rundweg von ca. 1,5 km Länge durch den Wald nahe der Siegquelle. Er bietet vor allem Kindern, Jugendlichen und Familien ganz besondere Einblicke in Wald und Natur. Wald wird als schützenswerte, spannende und lehrreiche Lebensgemeinschaft erlebt und erfahren. An verschiedenen Stationen können interessante Einblicke des Waldes spielerisch entdeckt und "begriffen" werden. Neben Stationen wie der Quellbrille und dem Baumfernglas, wo einzelne Aspekte von Wasser und Wald in den Vordergrund rücken, gibt es Stationen, an denen Geschicklichkeit und Mut gefragt sind. Die Abenteuerbrücke, das Spinnennetz oder die Kletterstation laden zu körperlicher Bewegung abseits befestigter Wege ein.

Länge:	ca. 1,5 km
Gehzeit:	ca. 1,5-2 Stunden
Wegbeschaffenheit:	Waldwege
Besonderheiten:	Je nach Wetterlage bitte für entsprechendes Schuhwerk sorgen!
Treffpunkt:	14:30 Uhr Wandertafel Volksbank, Feudingingen
Bitte beachten:	Rucksackverpflegung! Rund um die Siequelle finden sich Plätze und Tische zum Verweilen.
Verantwortlich:	Ilka Packmohr, Tel. 02754-212260, Mobil 0160-8128511 (eMail: ilka.feudingingen@web.de)

OKTOBER

Stamm
isch

Freitag, 02.10.

ab 19:00 Uhr

Sonntag, 04.10.



Rothaarsteigspur „Ilsetalpfad“

Die neue Wegführung

Die 16 km lange Rothaarsteig-Spur Ilsetalpfad führt von Feudingen an der Oberen Lahn durch die umliegenden Fichtenwälder mit kleinen Schieferfelsen und Ausblicken auf die verschiedenen Ortsteile. Dabei wird der Premium-Rundwanderweg von den Tälern der Lahn, Ilse und des Weidelbachs begleitet. Es erschließt sich ein idyllisches Naturerlebnis entlang der drei Bachtäler sowie Panoramaausblicke auf den Höhen von Mackelshelle und Hoher Ley. Immer wieder beeindruckend sind die schönen Fichtenhochwälder und die vielen kleinen unterschiedlichen Biotope.



Länge:	ca. 16 km
Gehzeit:	ca. 5 Stunden
Höhenmeter:	▲ 443 m / ▼ 425 m
Wegbeschaffenheit:	Überwiegend gut begehbarer Wege.
Besonderheiten:	Rucksackverpflegung für unterwegs, da erst am Ende zu Kaffee und Kuchen eingekauft wird.
Schwierigkeit:	Festes und geeignetes Schuhwerk sowie eine gute Kondition und Trittsicherheit sind erforderlich.
Einkehr:	Zu Kaffee und Kuchen im Landhotel Doerr.
Anmeldung:	Unbedingt erforderlich bis spätestens Mittwoch, 30.09.20!
Treffpunkt:	11:00 Uhr Wandertafel Volksbank, Feudingen
Wanderführer:	Claudia und Achim Schmidt, Tel. 02753-3033 (AB), Mobil 0160-5834770 oder 0160-4005214

Samstag, 17.10.



„Zwischen Wittgenstein und Sauerland“

Über den Grenzweg und den Rothaarsteig

Vom Wanderparkplatz nach der Wisentwildnis in Wingshausen zur Sombornquelle und weiter zum Potsdamer Platz / Händler. Weiter führt der Weg oberhalb des Lennetals nach Jagdhaus.



Länge:	ca. 11,5 km
Gehzeit:	ca. 4 Stunden

Wegbeschaffenheit:	überwiegend Wald- und Schotterwege
Höhenmeter:	▲ 90 m / ▼ 40 m
Besonderheiten:	Im ersten Abschnitt der Strecke wunderbare Aussichten ins Wittgensteiner Land (Wisentgehege, Mühlenbach, Weißbach, Hohe Hessel). Später Blicke ins obere Lennetal und ins Schmallenberger Land.
Einkehr:	„Schäferhof“ in Jagdhaus
Treffpunkt:	10:00 Uhr Wandertafel Volksbank, Feudingen (hier: Bildung von Fahrgemeinschaften)
Wanderführer:	Annegret Roth und Alfons Herbst, Tel. 02754-8089
Anmeldung:	erforderlich bis zum 09.10.20

Samstag, 24.10.



„Farbspiel mit Aussicht“

Start unserer Herbstwanderung ist der Parkplatz am Sportplatz in Sassenhausen. Zunächst führt unser Weg mit kleinen Steigungen oberhalb des Golfplatzes vorbei, über den Blosenberg durch Mischwald mit vielen schönen Panoramablicken in das Edertal Richtung Arfeld. Hier treffen wir auf die Premiumwanderwege des Edertals „Via Adrina“ und „Via Celtica“, bis wir nach ca. 5 km das „Café Hainbach“ erreichen, wo wir einkehren werden. Hier werden wir mit einem herrlichen Blick über das Tal bis zum Kohlrücken in Schwarzenau belohnt. Auf den letzten 2 ½ Kilometern erwarten uns zwei längere Steigungen, vorbei am „Langer Zaun“ wieder zum Sportplatz Sassenhausen.



Länge:	gesamt 7,5 km (bis zum Café Hainbach 5 km)
Gehzeit:	gesamt 3 Stunden (bis zum Café Hainbach 2,25 Stunden)
Wegbeschaffenheit:	überwiegend Forst- und Waldwege sowie asphaltierte Wege
Höhenmeter:	▲ 190 m / ▼ 200 m
Besonderheiten:	Aussichtsreiche Wanderung durch den herbstlichen Wald. Wanderer, die die letzten zwei großen Steigungen nicht absolvieren möchten, können im Café Hainbach warten und werden im Anschluss der Wanderung dort abgeholt.
Einkehr:	Café Hainbach
Treffpunkt:	13:00 Uhr Wandertafel Volksbank, Feudingen (hier: Bildung von Fahrgemeinschaften)
Wanderführerinnen:	Claudia Weber, Tel. 02754-8588 Christiane Stützel, Tel. 02754-766

NOVEMBER



Freitag, 05.11.
ab 19:00 Uhr

Sonntag, 01.11.



„Bad Endbacher Wandermarathon“

Wie in jedem Jahr Anfang November werden auch diesmal wieder der Halbmarathon und die volle Distanz angeboten. Startort ist in diesem Jahr übrigens Bad Laasphe.

Da zum Zeitpunkt der Drucklegung unseres Veranstaltungskalenders das genaue Programm des „Bad Endbacher Wandermarathons“ noch nicht vorlag, bitte die Ankündigung zu gegebener Zeit der Presse entnehmen.

Bei Rückfragen:

Christiane Stützel, Tel.: 02754-766

Freitag, 27.11.



„Fackelwanderung zum 1. Advent“

Besonders für Familien mit Kindern geeignet!

Mit brennenden Fackeln und Taschenlampen laufen wir über die Höhen des Dorfes. Unterwegs gibt es bei einem Stopp Glühwein und heißen Apfelsaft. Als besonderer Gast wird der Nikolaus erwartet.



Länge:	ca. 3-4 km
Wegbeschaffenheit:	Überwiegend asphaltierte Strecken. Der Weg ist für einen geländegängigen Kinderwagen geeignet, damit die kleinen Geschwister nicht zu Hause bleiben müssen!
Beginn:	17:00 Uhr
Treffpunkt:	Bitte der Tagespresse entnehmen!
Wanderführer/innen:	alle Wanderführer/innen des SGV Oberes Lahntal Feudingen
Anmeldung:	Eine Anmeldung ist unbedingt erforderlich bis zum 24.11.2020 bei Claudia Weber, Tel. 02754-8588 oder eMail: cl.weber@outlook.de

DEZEMBER

Samstag, 05.12.

„Weihnachtsmarkt in Feudingen“

Der SGV beteiligt sich mit einem Stand am Weihnachtsmarkt in der Gasse.



Beginn:

14:00 Uhr



Die SGV-Abteilung Oberes Lahntal Feudingen e.V. wünscht allen Mitgliedern und Freunden eine erholsame Advents- und Weihnachtszeit sowie einen guten Rutsch in das Neue Jahr 2021.

Frisch Auf!



INFORMATIONEN

Das Deutsche Wanderabzeichen

Fitness und Gesundheit durch Sammeln von Wanderkilometern

So funktioniert es:

Zunächst besorgt man sich einen Wander-Fitness-Pass und nimmt an unseren Wanderungen und Aktionen teil. Den Wander-Fitness-Pass bekommt man bei unseren Wanderführern.

Der Wander-Fitness-Pass ist ein kleines Heft, in das man die Teilnahme an Wanderaktivitäten einträgt. Der Wanderführer bestätigt jeweils die Teilnahme mit seiner Unterschrift.



Am Ende des Jahres bekommen unsere Wanderführer die Wander-Fitness-Pässe ausgefüllt zurück und wir melden die „gelaufenen Kilometer“. Kinder bis 12 Jahre müssen 100 km, Jugendliche bis 17 Jahre 150 km und Erwachsene ab 18 Jahre 200 km erlaufen haben. Für Menschen mit Behinderung gilt jeweils die Hälfte.

Anfang des darauffolgenden Jahres bekommt jeder, der sein Ziel erreicht hat, eine Urkunde und das entsprechende Wanderabzeichen.



Beim ersten Mal bekommt man das Wanderabzeichen in Bronze. Im nächsten Jahr bekommt man „nur“ die Urkunde. Beim dritten Mal das Wanderabzeichen in Silber. Das vierte Mal wieder „nur“ eine Urkunde und beim fünften Mal das Wanderabzeichen in Gold.

Und das Beste, nicht nur, dass man etwas für seine Gesundheit tut, denn **viele gesetzliche Krankenkassen erkennen das Wanderabzeichen in ihren Bonusprogrammen an.**

Wir suchen DICH!

Zeichen setzen




Dass sich die rund 40 Millionen Wanderer hierzulande nicht verlaufen, haben sie Tausenden ehrenamtlich arbeitenden Wegezeichnern zu verdanken.

Auch bei uns im Oberen Lahntal!

„In Deutschland gibt es rund 20.000 ehrenamtlich arbeitende Wegezeichner, die sich um etwa 200.000 Kilometer Wanderwege kümmern und dafür über 350.000 Stunden jährlich unterwegs sind. Ohne dieses ehrenamtliche Engagement würde es keinen Wandertourismus geben.“ So der Deutschen Wanderverband auf seiner Internetseite.

Wir zeichnen hier im Oberen Lahntal:



v.l.n.r.: Helmut Stützel, Jürgen Stützel, Hermann Hoffmann, Alwin Rothenpieler

Wir sorgen dafür, dass 220 km Wanderwege im Oberen Lahntal wandersicher markiert sind.

Dazu überprüfen wir jedes Jahr die Wege und markieren neu, wenn Zeichen fehlen, oder verwittert sind.

Damit unsere Wege auch weiterhin so gut gezeichnet sind, suchen wir **DICH** zur Verstärkung unseres Teams.

Bist du gern in der Natur unterwegs und kannst dir vorstellen für einen Wanderweg im Oberen Lahntal eine **Patenschaft** zu übernehmen?

Du trägst dazu bei, dass „**Dein Weg**“ auch weiterhin gut gezeichnet ist!

Unser Wegewart Helmut Stützel freut sich auf deinen Anruf, Tel. 02754-766.

Unser Engagement in Sachen Klimaschutz

Wir – die Mitglieder des SGV - treten für aktiven Klima- und damit Umwelt- und Naturschutz ein!

Bei unseren Wanderungen gehen wir bewusst mit unserer Natur um. Sie ist Lebensraum für Tiere und Pflanzen, ihre biologische Vielfalt ist einzigartig. Wir schonen Ressourcen und schützen unsere Umwelt.

Was tun wir?

Erreichen bzw. Beginn der Wandertour = Klimafreundliche Mobilität

1. Viele Wanderungen beginnen direkt bei uns vor der Haustür.
2. Ist einmal zum Erreichen der Wanderung eine Anreise notwendig, versuchen wir, sofern es möglich ist, mit dem Zug anzureisen, oder einen Omnibus einzusetzen.
3. Wenn wir zum Erreichen der Wanderung dennoch ein Auto nutzen müssen, halten wir die Teilnehmer an, Fahrgemeinschaften zu bilden, um dabei so wenig Autos wie möglich einsetzen zu müssen.

Bei den Wanderungen setzen wir auf Mehrweg statt Einweg

1. Bei Wanderungen versuchen wir Müll zu vermeiden, indem wir versuchen, auf Plastikfolien zu verzichten. Vielmehr wird das Brötchen für unterwegs oder der Apfel in einer wiederverwendbaren Box mitgenommen.
2. Müll, der auf einer Wanderung unterwegs trotzdem anfällt, wird wieder mitgenommen.
3. Bei Veranstaltungen setzen wir auf Glasflaschen und nicht auf Plastik.

Dies sind zwar nur „kleine Beiträge“, aber wenn **jeder etwas dazu beiträgt**, können wir unsere Ressourcen schonen und so unser Leben nachhaltiger gestalten.



Unser neues Wanderportal in Feudingen:

**Wanderportal
Oberes Lahntal Feudingen**

Ortswanderwege Feudingen

- 6 Durch das Rumbachtal (Via Kaldertal - Auelbach - Mäckelstein - Wandersattel) 6 km
- 7 Um den Halsberg (Wandertal - Auf der Höhe - Halsberg - Wandertal) 6 km
- 9 Zur Mühlbachmühle (Wandertal - Feudingerstraße - Mühlbachmühle - Wandersattel) 9 km
- 8 Um den Halsberg (Wandertal - Laubkohl - Holzhausen - Hornberg - Wandertal) 8 km
- 10 Um Oberdorf (Via Kaldertal - Ruppenhausen - Oberdorf - Walde - Wandertal) 14 km
- 17 Um Ruckershausen (Aupatenhof - Walde - Ruckershausen) 10 km
- 12 Zur Höhe Lay (Wandertal - Mäckelstein - Höhe Lay - Wandertal) 5 km
- 11 Feudinger Rundweg 3 km

Luftkurort Feudingen

Der Ortsteil des Bommum-Care-Konjunktionsbades Bad Laasphe liegt im oberen Lahntal und ist u.a. durch die Nähe zu den Quellgebieten von Salschlagerwehrgang und der Feudinger Quelle ausgezeichnet. Wanderwegen sind Badeseen, Wälder, offene Talen und beeindruckende Höhenzüge mit wunderschönen Ausblicken – erleben Sie die herrliche Landschaft im Lahntal. Die Umgebung um Feudingen ist dem typischen Bommum oder dem Weidbacher Weibler zuzurechnen, zu den schönsten im Wittgensteiner Land.

Ein beeindruckendes Wanderwegenetz wartet den Besucher und man kann jederzeit im Wandernetzweg problemlos mehrere Ziele angehen. Daneben stehen sich zahlreiche Dienstleistungen und Möglichkeiten der Naturpark-Route für alle für Halb- oder Tagesreisen an.

Insbesondere im Winterurlaub sind die Themenwege „An der Bommum-Quelle“ und „Im Tal der Höhe Lay“ (mit dem Waldweg) sowie der kurze Winterweg auf die jüngsten Mauermaas (Doppelsteintal) der Höhe Lay, die in der Höhe Lay und Mühlbachmühle sind. Die Themenwege sind im Lahntal durch die Feudinger Höhe Lay und die Höhe Lay sind mit dem wunderschönen Ausblicken ins obere Bommumwehrgang sind die schönsten im „Lahntal“. Ein weiterer Wanderweg führt über die Höhe Lay ins obere Bommumwehrgang, hier verläuft der Mauerweg durch das obere Bommumwehrgang, wo sich die Höhe Lay im Lahntal (Wandertal) seinen eigenen Weg sucht.

Eingeweiht im Juli 2019 steht diese neue Wandertafel mit sämtlichen aktuellen Informationen zu den Wanderwegen in und um Feudingen bei der Volksbank in Feudingen.

Mit einem Heimat-Scheck NRW und vielen Spenden unserer Mitglieder konnten wir das Projekt verwirklichen. In diesem Zusammenhang bedanken wir uns natürlich bei unseren Mitgliedern, aber auch bei der Volksbank Wittgenstein und der TKS Bad Laasphe.

WICHTIGE HINWEISE!!!

Für die Wanderungen werden feste, dem Fuß Halt bietende Wanderschuhe mit guter Profilsohle, wetterfeste Kleidung und ein Tagesrucksack mit ausreichend Getränken benötigt. Für die Trittsicherheit werden Wanderstöcke empfohlen.

Alle Wanderungen werden von ausgebildeten Wanderführern und Wanderführerinnen geplant und durchgeführt. Unsere Aktionen im Kinder- und Familienbereich werden durch unsere ausgebildeten pädagogischen Fachkräfte geleitet.

Bei schwierigen Wettersituationen z. B. Sturm, Schnee, Glätte etc. können Wanderungen u. U. nicht wie geplant und im Programm beschrieben durchgeführt werden. Gegebenenfalls muss eine Wanderung abgesagt werden.

Bei allen Wanderungen und Aktionen sind Nichtmitglieder des SGV herzlich willkommen!

Empfehlung: Kostenbeteiligung bei Mitfahrgelegenheiten zu den Wanderungen 3,00 EUR in der näheren Umgebung und 5,00 EUR bei weiteren Zielen.

Bei entstehenden Kosten haben SGV-Mitglieder einen geringeren Betrag als Nichtmitglieder zu zahlen. Bei begrenzter Teilnehmerzahl haben SGV-Mitglieder Vorrang.

Möchten Sie auch von den Vorteilen einer Mitgliedschaft profitieren? Sprechen Sie uns an. Wir freuen uns über jedes neue Mitglied.

Weitere Termine:

Nordic Walking (s. separates Programm)

Jeden Montag Lauftreff für jedermann/frau mit oder ohne Stöcke an der Wandertafel Volksbank, Feudingingen.

In den Monaten Oktober bis März: Treffpunkt um 17:00 Uhr

In den Monaten April bis September: Treffpunkt um 18:00 Uhr

Informationen gibt es bei den im Programm angegebenen Wanderführern.

Alle Informationen auch auf unserer Homepage: www.sgv-oberes-lahntal.de